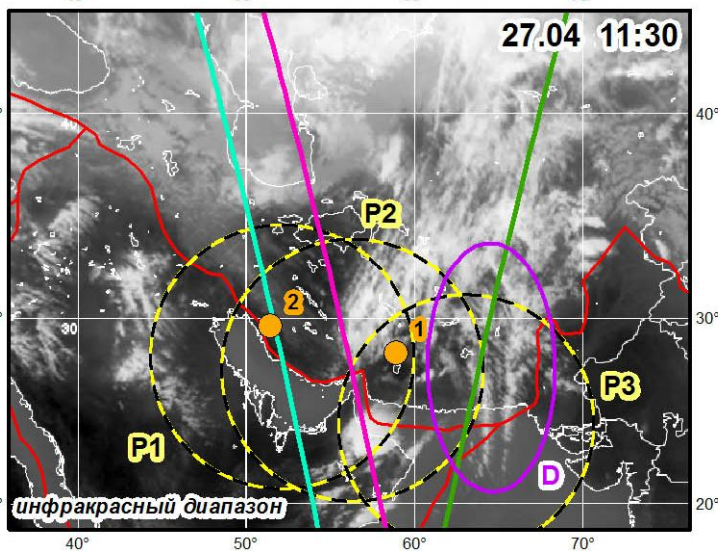
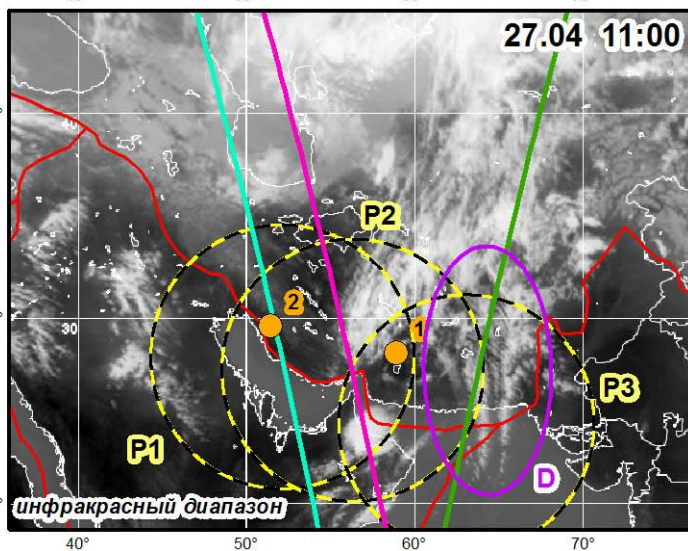
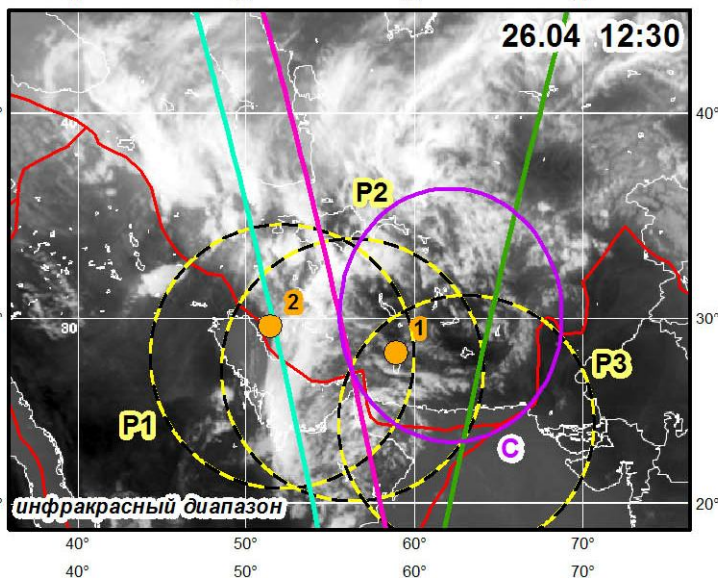
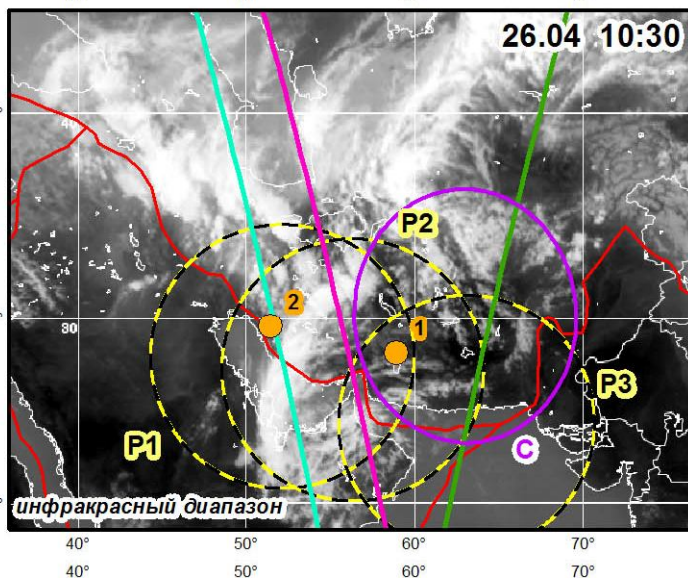
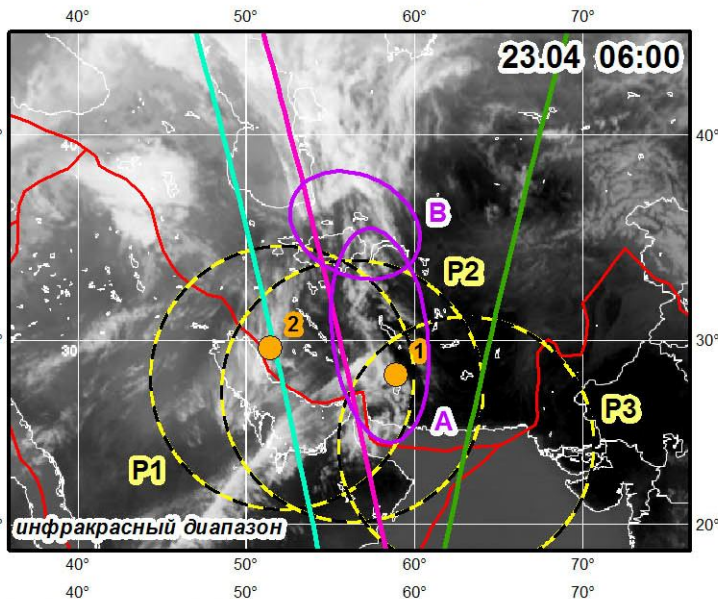
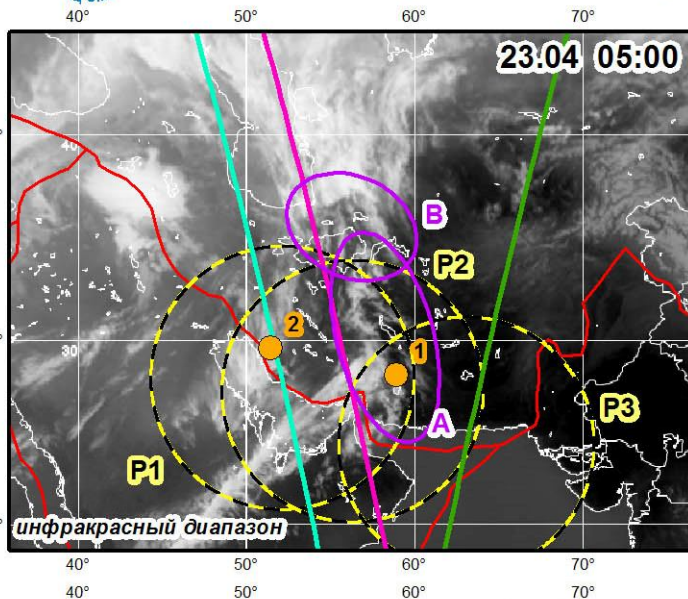







Облачные сеймотектонические индикаторы подготовки землетрясения в Иране на космоснимках Kalpana-1




 Облачные сеймотектонические индикаторы
 Границы плит

Сейсмомагнитные меридианы

-  -122/58 - 16 v 23.4 ± 2 сут.
-  -118/62 - 20 v 27.4 ± 2 сут.
-  58/-122 - 16 v 23.4 ± 2 сут.

 Прогнозные зоны землетрясений

 Землетрясения в Иране
1 13.04 - M4,6 - (28,2; 58,9)
2 25.04 - M4,5 - (29,6; 51,4)